

Общество с ограниченной ответственностью
"ЗЕМКАДАСТРПРОЕКТ"

Республика Саха (Якутия), г. Мирный, ул. Ойунского, д. 7, офис 1,
тел. (411-36) 4-47-02, факс (411-36) 4-47-02, E-mail: mirgis@mail.ru

**ПРОЕКТ ПЛАНИРОВКИ С ПРОЕКТОМ МЕЖЕВАНИЯ
ТЕРРИТОРИИ, ПРЕДНАЗНАЧЕННОЙ ДЛЯ РАЗМЕЩЕНИЯ
ЛИНЕЙНОГО ОБЪЕКТА**

**«Электроснабжение обзорного радиолокатора-трассового
(ОРЛ-Т) в г. Мирный»**

Том 1

Основная часть

Раздел 1

Проект планировки территории
Графическая часть

Раздел 4

Проект межевания территории
Графическая часть

1891/19-2018-ППМТ

Общество с ограниченной ответственностью
"ЗЕМКАДАСТРПРОЕКТ"

Республика Саха (Якутия), г. Мирный, ул. Ойунского, д. 7, офис 1,
тел. (411-36) 4-47-02, факс (411-36) 4-47-02, E-mail: mirgis@mail.ru

**ПРОЕКТ ПЛАНИРОВКИ С ПРОЕКТОМ МЕЖЕВАНИЯ
ТЕРРИТОРИИ, ПРЕДНАЗНАЧЕННОЙ ДЛЯ РАЗМЕЩЕНИЯ
ЛИНЕЙНОГО ОБЪЕКТА**

**«Электроснабжение обзорного радиолокатора-трассового
(ОРЛ-Т) в г. Мирный»**

1891/19-2018-ППМТ

Директор



подпись

О.В. Емышев

Главный инженер проекта

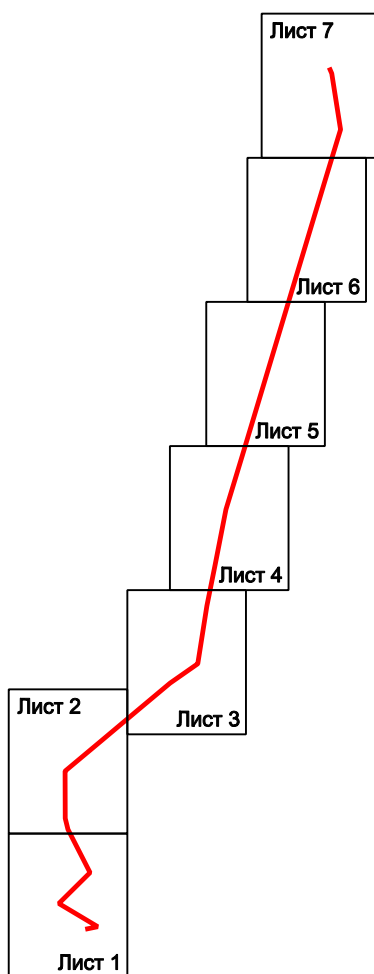
подпись

В.Н. Амелин

**ПРОЕКТ ПЛАНИРОВКИ С ПРОЕКТОМ МЕЖЕВАНИЯ ТЕРРИТОРИИ,
ПРЕДНАЗНАЧЕННОЙ ДЛЯ РАЗМЕЩЕНИЯ ЛИНЕЙНОГО ОБЪЕКТА**

"Электроснабжение обзорного радиолокатора-трассового (ОРЛ-Т) в г. Мирный"


**ЧЕРТЁЖ ПЛАНИРОВКИ ТЕРРИТОРИИ
СХЕМА РАСПОЛОЖЕНИЯ ЛИСТОВ**



Изм.	Кол.уч.	Лист	№ док.	Подпись	Дата

Изм.	Кол.уч.	Лист	№ док.	Подпись	Дата

УСЛОВНЫЕ ОБОЗНАЧЕНИЯ

 - линия прохождения проектируемого линейного объекта

1891/19-2018-ППМТ

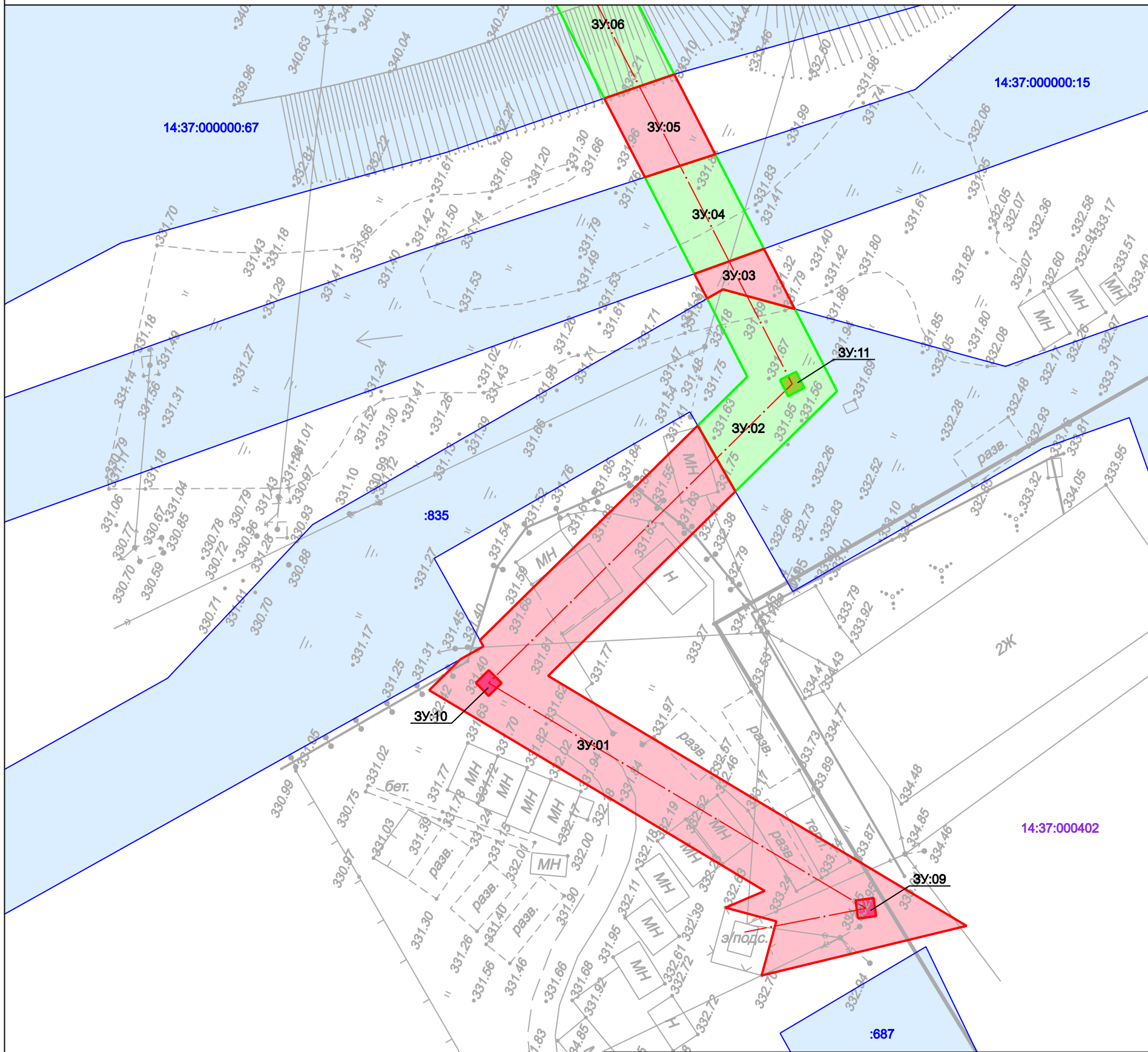
**Лист
1**

**ПРОЕКТ ПЛАНИРОВКИ С ПРОЕКТОМ МЕЖЕВАНИЯ ТЕРРИТОРИИ,
ПРЕДНАЗНАЧЕННОЙ ДЛЯ РАЗМЕЩЕНИЯ ЛИНЕЙНОГО ОБЪЕКТА**








"Электроснабжение обзорного радиолокатора-трассового (ОРЛ-Т) в г. Мирный"

ЧЕРТЁЖ ПЛАНИРОВКИ ТЕРРИТОРИИ

М 1:500



УСЛОВНЫЕ ОБОЗНАЧЕНИЯ

-  - граница земельного участка, образуемого на период строительства из свободного фонда земель населённых пунктов
-  - граница земельного участка, образуемого на период эксплуатации из свободного фонда земель населённых пунктов
-  - граница земельного участка, образуемого на период строительства из учтённого в ЕГРН земельного участка
-  - граница земельного участка, образуемого на период эксплуатации из учтённого в ЕГРН земельного участка
-  - ось проектируемой ВЛ3-10 кВ
-  - граница земельного участка согласно сведениям ЕГРН
-  - условный номер земельного участка

Инов. № подл.	Подпись и дата	Взамен инв. №

Изм.	Кол.уч.	Лист	№ док.	Подпись	Дата

1891/19-2018-ППМТ

Лист
1








ПРОЕКТ ПЛАНИРОВКИ С ПРОЕКТОМ МЕЖЕВАНИЯ ТЕРРИТОРИИ, ПРЕДНАЗНАЧЕННОЙ ДЛЯ РАЗМЕЩЕНИЯ ЛИНЕЙНОГО ОБЪЕКТА

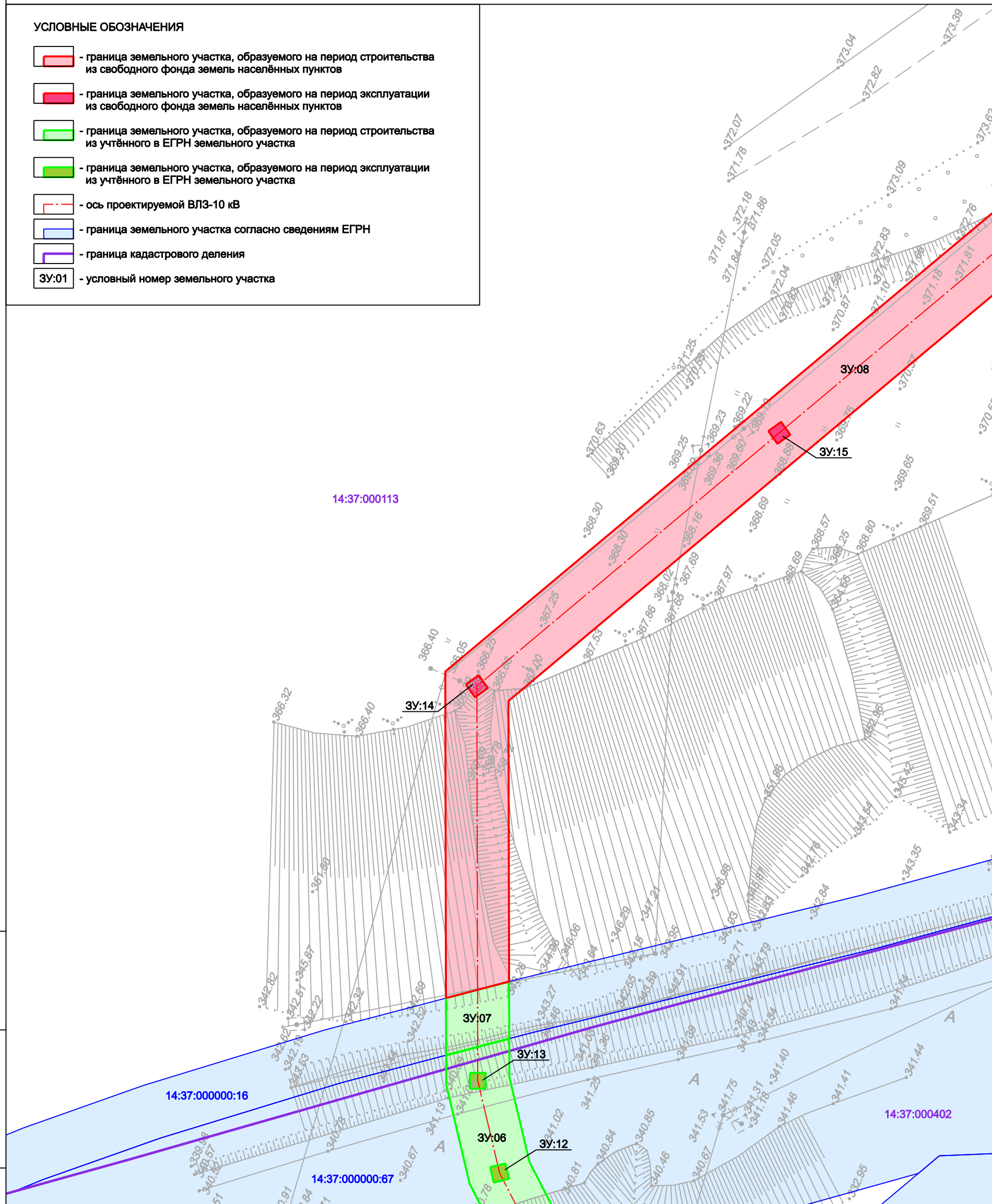
"Электроснабжение обзорного радиолокатора-трассового (ОРЛ-Т) в г. Мирный"

ЧЕРТЁЖ ПЛАНИРОВКИ ТЕРРИТОРИИ

М 1:500

УСЛОВНЫЕ ОБОЗНАЧЕНИЯ

-  - граница земельного участка, образуемого на период строительства из свободного фонда земель населённых пунктов
-  - граница земельного участка, образуемого на период эксплуатации из свободного фонда земель населённых пунктов
-  - граница земельного участка, образуемого на период строительства из учтённого в ЕГРН земельного участка
-  - граница земельного участка, образуемого на период эксплуатации из учтённого в ЕГРН земельного участка
-  - ось проектируемой ВЛЗ-10 кВ
-  - граница земельного участка согласно сведениям ЕГРН
-  - граница кадастрового деления
- ЗУ:01 - условный номер земельного участка



Изм. № подл.	Подпись и дата	Взамен инв. №

Изм.	Кол.уч.	Лист	№ док.	Подпись	Дата

1891/19-2018-ППМТ

Лист
2

ПРОЕКТ ПЛАНИРОВКИ С ПРОЕКТОМ МЕЖЕВАНИЯ ТЕРРИТОРИИ,
ПРЕДНАЗНАЧЕННОЙ ДЛЯ РАЗМЕЩЕНИЯ ЛИНЕЙНОГО ОБЪЕКТА





"Электроснабжение обзорного радиолокатора-трассового (ОРЛ-Т) в г. Мирный"

ЧЕРТЁЖ ПЛАНИРОВКИ ТЕРРИТОРИИ

М 1:500

14:37:000113

УСЛОВНЫЕ ОБОЗНАЧЕНИЯ

-  - граница земельного участка, образуемого на период строительства из свободного фонда земель населённых пунктов
-  - граница земельного участка, образуемого на период эксплуатации из свободного фонда земель населённых пунктов
-  - ось проектируемой ВЛЗ-10 кВ
-  ЗУ:01 - условный номер земельного участка

Инв. № подл.	Подпись и дата	Взамен инв. №

Изм.	Кол.уч.	Лист	№ док.	Подпись	Дата

1891/19-2018-ППМТ

Лист
4

Формат А3

ПРОЕКТ ПЛАНИРОВКИ С ПРОЕКТОМ МЕЖЕВАНИЯ ТЕРРИТОРИИ,
ПРЕДНАЗНАЧЕННОЙ ДЛЯ РАЗМЕЩЕНИЯ ЛИНЕЙНОГО ОБЪЕКТА

"Электроснабжение обзорного радиолокатора-трассового (ОРЛ-Т) в г. Мирный"





ЧЕРТЁЖ ПЛАНИРОВКИ ТЕРРИТОРИИ

М 1:500

14:37:000113



УСЛОВНЫЕ ОБОЗНАЧЕНИЯ

-  - граница земельного участка, образуемого на период строительства из свободного фонда земель населённых пунктов
-  - граница земельного участка, образуемого на период эксплуатации из свободного фонда земель населённых пунктов
-  - ось проектируемой ВЛЗ-10 кВ
-  ЗУ:01 - условный номер земельного участка

Инов. № подл.	Подпись и дата	Взамен инв. №

Изм.	Кол.уч.	Лист	№ док.	Подпись	Дата

1891/19-2018-ППМТ

Лист
5

Формат А3

ПРОЕКТ ПЛАНИРОВКИ С ПРОЕКТОМ МЕЖЕВАНИЯ ТЕРРИТОРИИ,
ПРЕДНАЗНАЧЕННОЙ ДЛЯ РАЗМЕЩЕНИЯ ЛИНЕЙНОГО ОБЪЕКТА

"Электроснабжение обзорного радиолокатора-трассового (ОРЛ-Т) в г. Мирный"





ЧЕРТЁЖ ПЛАНИРОВКИ ТЕРРИТОРИИ

М 1:500

14:37:000113



УСЛОВНЫЕ ОБОЗНАЧЕНИЯ

-  - граница земельного участка, образуемого на период строительства из свободного фонда земель населённых пунктов
-  - граница земельного участка, образуемого на период эксплуатации из свободного фонда земель населённых пунктов
-  - ось проектируемой ВЛ3-10 кВ
-  3У:01 - условный номер земельного участка

Инов. № подл.	Подпись и дата	Взамен инв. №

Изм.	Кол.уч.	Лист	№ док.	Подпись	Дата

1891/19-2018-ППМТ

Лист
6

Формат А3






ПРОЕКТ ПЛАНИРОВКИ С ПРОЕКТОМ МЕЖЕВАНИЯ ТЕРРИТОРИИ, ПРЕДНАЗНАЧЕННОЙ ДЛЯ РАЗМЕЩЕНИЯ ЛИНЕЙНОГО ОБЪЕКТА

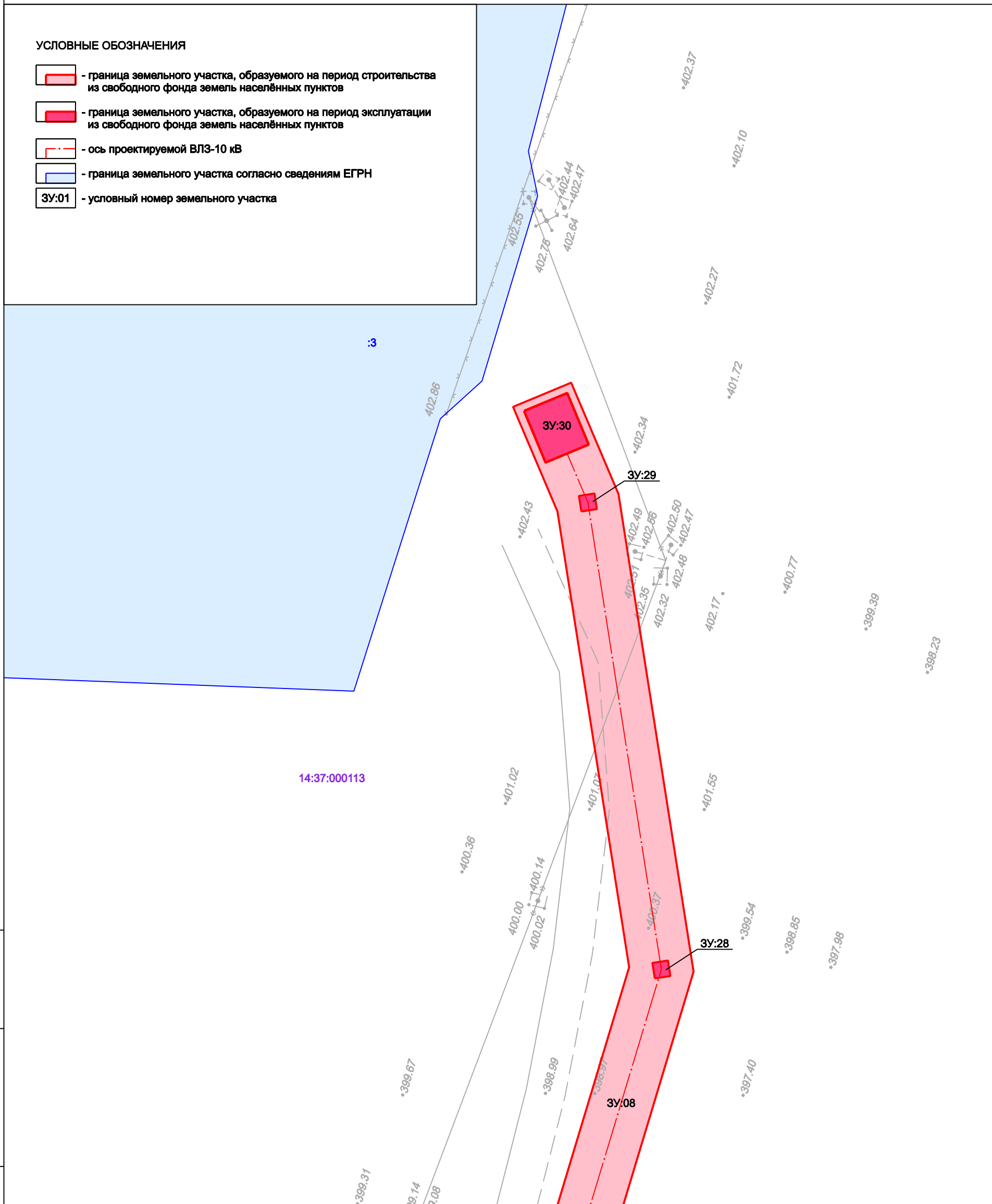
"Электроснабжение обзорного радиолокатора-трассового (ОРЛ-Т) в г. Мирный"

ЧЕРТЁЖ ПЛАНИРОВКИ ТЕРРИТОРИИ

М 1:500

УСЛОВНЫЕ ОБОЗНАЧЕНИЯ

-  - граница земельного участка, образуемого на период строительства из свободного фонда земель населённых пунктов
-  - граница земельного участка, образуемого на период эксплуатации из свободного фонда земель населённых пунктов
-  - ось проектируемой ВЛЗ-10 кВ
-  - граница земельного участка согласно сведениям ЕГРН
-  - условный номер земельного участка



Инов. № подл.	Подпись и дата	Взамен инв. №

Изм.	Кол.уч.	Лист	№ док.	Подпись	Дата

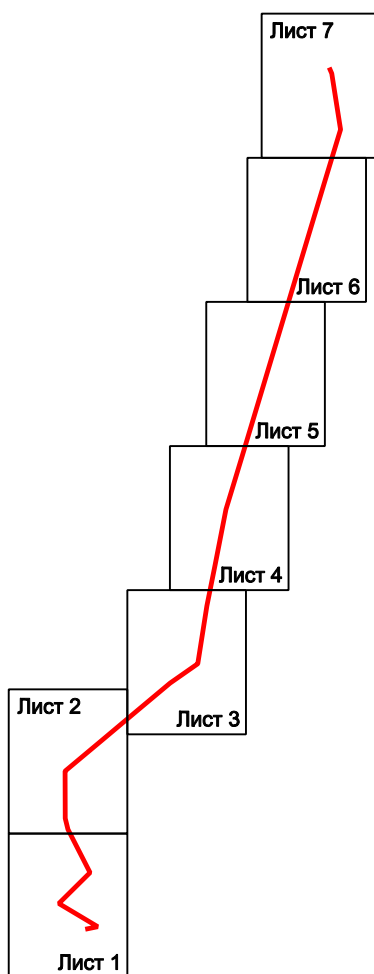
1891/19-2018-ППМТ

Лист
7

**ПРОЕКТ ПЛАНИРОВКИ С ПРОЕКТом МЕЖЕВАНИЯ ТЕРРИТОРИИ,
ПРЕДНАЗНАЧЕННОЙ ДЛЯ РАЗМЕЩЕНИЯ ЛИНЕЙНОГО ОБЪЕКТА**

"Электроснабжение обзорного радиолокатора-трассового (ОРЛ-Т) в г. Мирный"


**ЧЕРТЁЖ МЕЖЕВАНИЯ ТЕРРИТОРИИ
СХЕМА РАСПОЛОЖЕНИЯ ЛИСТОВ**



Изм.	Кол.уч.	Лист	№ док.	Подпись	Дата

Изм.	Кол.уч.	Лист	№ док.	Подпись	Дата

УСЛОВНЫЕ ОБОЗНАЧЕНИЯ

 - линия прохождения проектируемого линейного объекта

1891/19-2018-ППМТ

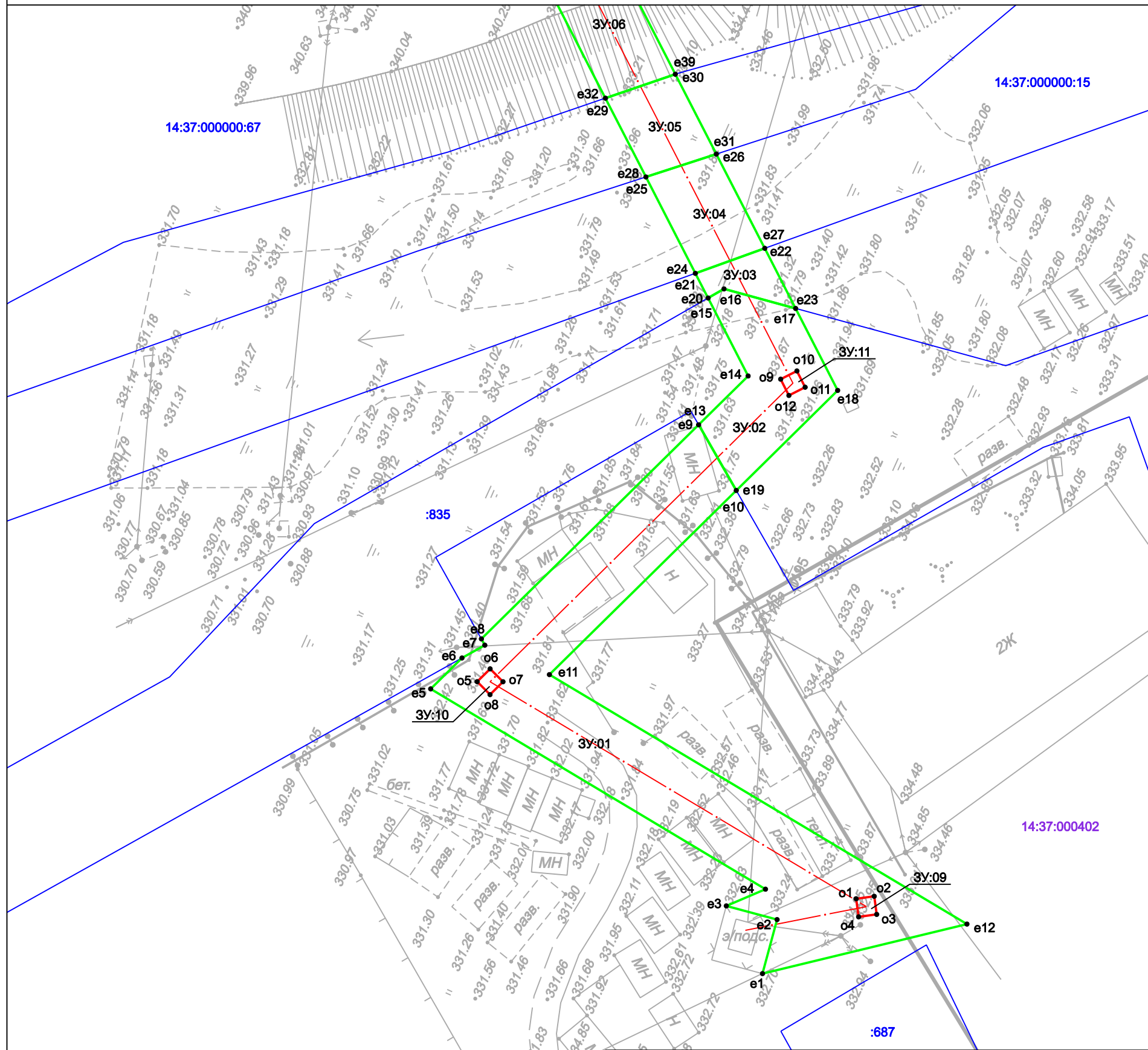
Лист
1

ПРОЕКТ ПЛАНИРОВКИ С ПРОЕКТОМ МЕЖЕВАНИЯ ТЕРРИТОРИИ,
ПРЕДНАЗНАЧЕННОЙ ДЛЯ РАЗМЕЩЕНИЯ ЛИНЕЙНОГО ОБЪЕКТА







"Электроснабжение обзорного радиолокатора-трассового (ОРЛ-Т) в г. Мирный"

ЧЕРТЁЖ МЕЖЕВАНИЯ ТЕРРИТОРИИ

М 1:500



УСЛОВНЫЕ ОБОЗНАЧЕНИЯ

-  - граница земельного участка на период строительства
-  - граница земельного участка на период эксплуатации
-  - ось проектируемой ВЛЗ-10 кВ
-  - граница земельного участка согласно сведениям ЕГРН
-  - условный номер земельного участка
-  - характерная точка границы земельного участка

Инов. № подл.	Подпись и дата	Взамен инв. №

Изм.	Кол.уч.	Лист	№ док.	Подпись	Дата

1891/19-2018-ППМТ

Лист
1

Формат А3








ПРОЕКТ ПЛАНИРОВКИ С ПРОЕКТОМ МЕЖЕВАНИЯ ТЕРРИТОРИИ, ПРЕДНАЗНАЧЕННОЙ ДЛЯ РАЗМЕЩЕНИЯ ЛИНЕЙНОГО ОБЪЕКТА

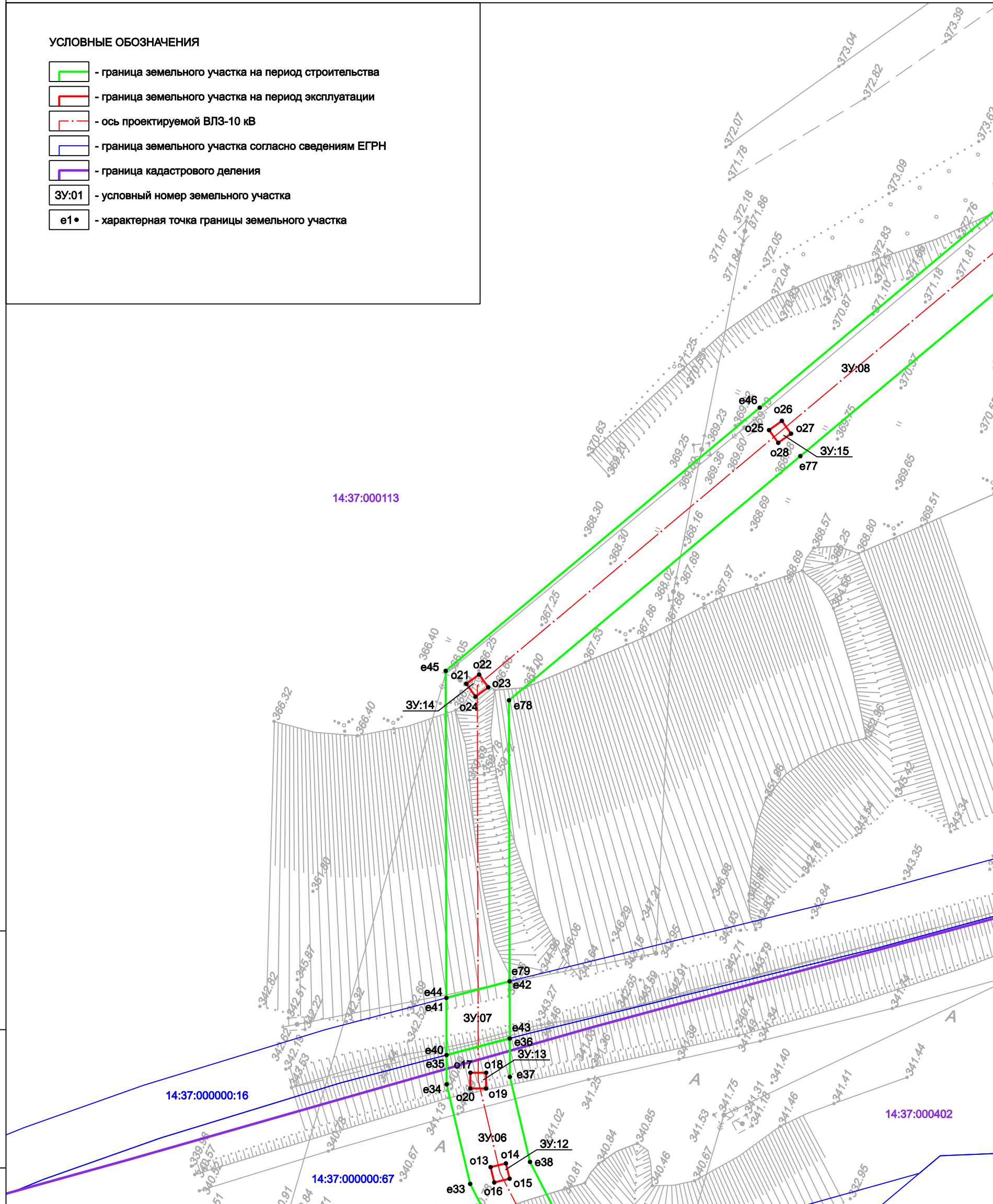
"Электроснабжение обзорного радиолокатора-трассового (ОРЛ-Т) в г. Мирный"

ЧЕРТЁЖ МЕЖЕВАНИЯ ТЕРРИТОРИИ

М 1:500

УСЛОВНЫЕ ОБОЗНАЧЕНИЯ

-  - граница земельного участка на период строительства
-  - граница земельного участка на период эксплуатации
-  - ось проектируемой ВЛЗ-10 кВ
-  - граница земельного участка согласно сведениям ЕГРН
-  - граница кадастрового деления
-  - условный номер земельного участка
-  - характерная точка границы земельного участка



Изм. № подл.	Взамен инв. №
Подпись и дата	

Изм.	Кол.уч.	Лист	№ док.	Подпись	Дата

1891/19-2018-ППМТ

Лист
2

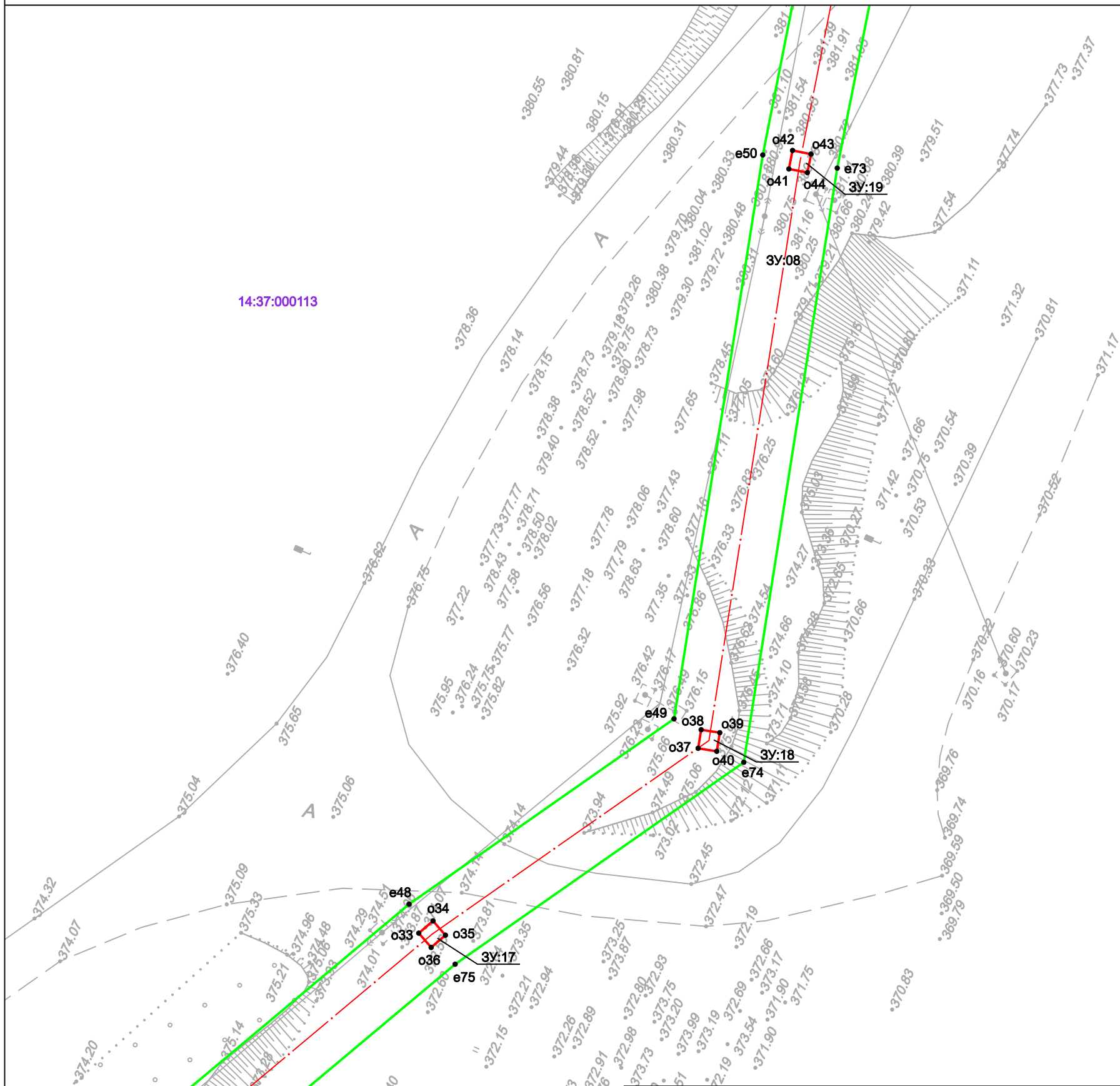
Формат А3

**ПРОЕКТ ПЛАНИРОВКИ С ПРОЕКТОМ МЕЖЕВАНИЯ ТЕРРИТОРИИ,
ПРЕДНАЗНАЧЕННОЙ ДЛЯ РАЗМЕЩЕНИЯ ЛИНЕЙНОГО ОБЪЕКТА**

"Электроснабжение обзорного радиолокатора-трассового (ОРЛ-Т) в г. Мирный"

ЧЕРТЁЖ МЕЖЕВАНИЯ ТЕРРИТОРИИ

М 1:500



Инва. № подл.	Подпись и дата	Взамен инв. №

- УСЛОВНЫЕ ОБОЗНАЧЕНИЯ**
- граница земельного участка на период строительства
 - граница земельного участка на период эксплуатации
 - ось проектируемой ВЛЗ-10 кВ
 - ЗУ:01** - условный номер земельного участка
 - е1•** - характерная точка границы земельного участка

Изм.	Кол.уч.	Лист	№ док.	Подпись	Дата

1891/19-2018-ППМТ

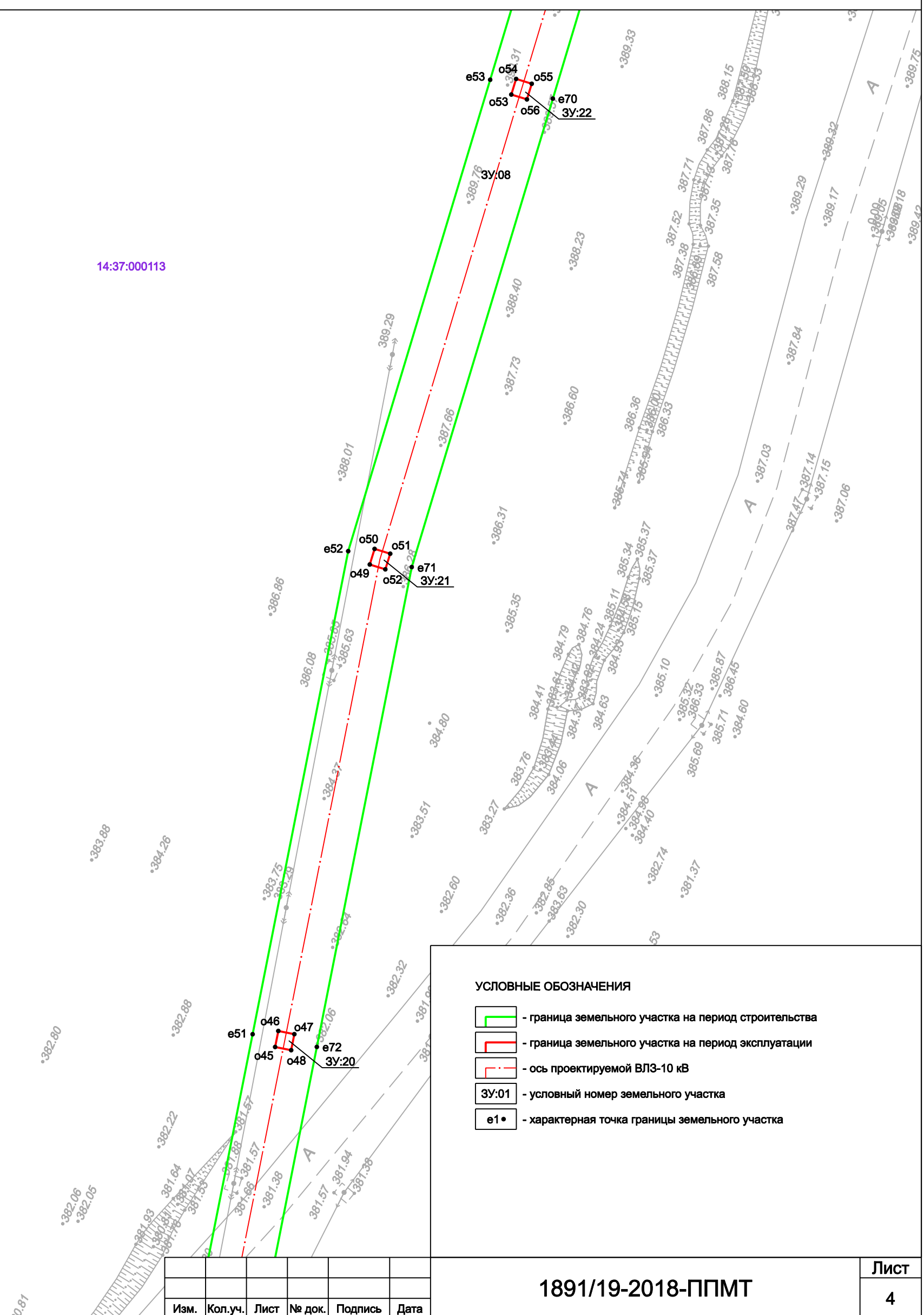
ПРОЕКТ ПЛАНИРОВКИ С ПРОЕКТОМ МЕЖЕВАНИЯ ТЕРРИТОРИИ,
ПРЕДНАЗНАЧЕННОЙ ДЛЯ РАЗМЕЩЕНИЯ ЛИНЕЙНОГО ОБЪЕКТА

"Электроснабжение обзорного радиолокатора-трассового (ОРЛ-Т) в г. Мирный"






ЧЕРТЁЖ МЕЖЕВАНИЯ ТЕРРИТОРИИ

М 1:500

14:37:000113



УСЛОВНЫЕ ОБОЗНАЧЕНИЯ

-  - граница земельного участка на период строительства
-  - граница земельного участка на период эксплуатации
-  - ось проектируемой ВЛЗ-10 кВ
-  ЗУ:01 - условный номер земельного участка
-  е1 - характерная точка границы земельного участка

Инва. № подл.	Подпись и дата	Взамен инв. №

Изм.	Кол.уч.	Лист	№ док.	Подпись	Дата

1891/19-2018-ППМТ

Лист
4

Формат А3

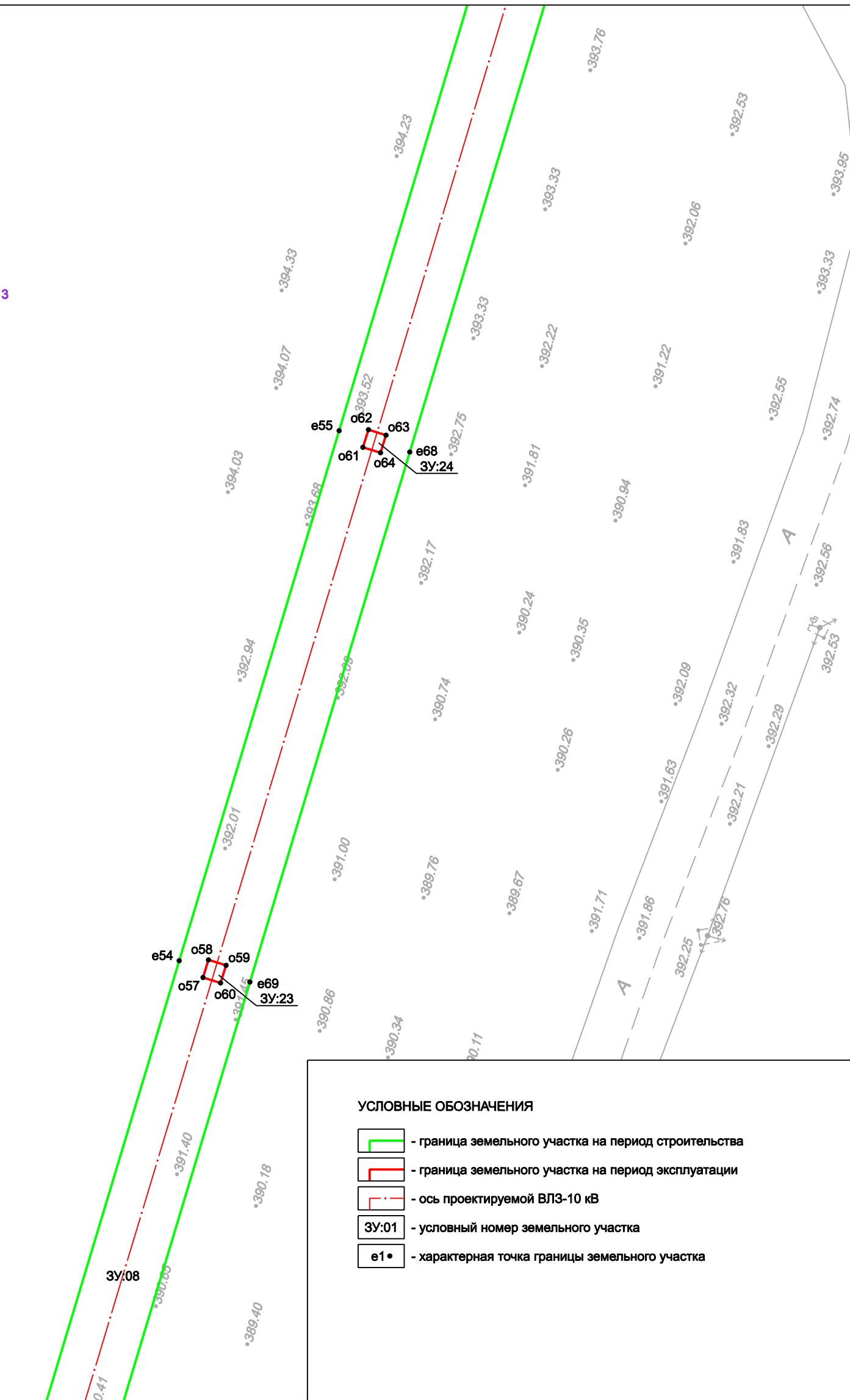
ПРОЕКТ ПЛАНИРОВКИ С ПРОЕКТОМ МЕЖЕВАНИЯ ТЕРРИТОРИИ,
ПРЕДНАЗНАЧЕННОЙ ДЛЯ РАЗМЕЩЕНИЯ ЛИНЕЙНОГО ОБЪЕКТА

"Электроснабжение обзорного радиолокатора-трассового (ОРЛ-Т) в г. Мирный"






ЧЕРТЁЖ МЕЖЕВАНИЯ ТЕРРИТОРИИ

М 1:500

14:37:000113



УСЛОВНЫЕ ОБОЗНАЧЕНИЯ

-  - граница земельного участка на период строительства
-  - граница земельного участка на период эксплуатации
-  - ось проектируемой ВЛЗ-10 кВ
-  - условный номер земельного участка
-  - характерная точка границы земельного участка

Инов. № подл.	Подпись и дата	Взамен инв. №

Изм.	Кол.уч.	Лист	№ док.	Подпись	Дата

1891/19-2018-ППМТ

Лист
5

Формат А3

ПРОЕКТ ПЛАНИРОВКИ С ПРОЕКТОМ МЕЖЕВАНИЯ ТЕРРИТОРИИ,
ПРЕДНАЗНАЧЕННОЙ ДЛЯ РАЗМЕЩЕНИЯ ЛИНЕЙНОГО ОБЪЕКТА






"Электроснабжение обзорного радиолокатора-трассового (ОРЛ-Т) в г. Мирный"

ЧЕРТЁЖ МЕЖЕВАНИЯ ТЕРРИТОРИИ

М 1:500

14:37:000113

УСЛОВНЫЕ ОБОЗНАЧЕНИЯ

-  - граница земельного участка на период строительства
-  - граница земельного участка на период эксплуатации
-  - ось проектируемой ВЛЗ-10 кВ
-  - условный номер земельного участка
-  - характерная точка границы земельного участка

Изм.	Кол.уч.	Лист	№ док.	Подпись	Дата

1891/19-2018-ППМТ

Лист

6

Формат А3







Инва. № подл.	Подпись и дата	Взамен инв. №

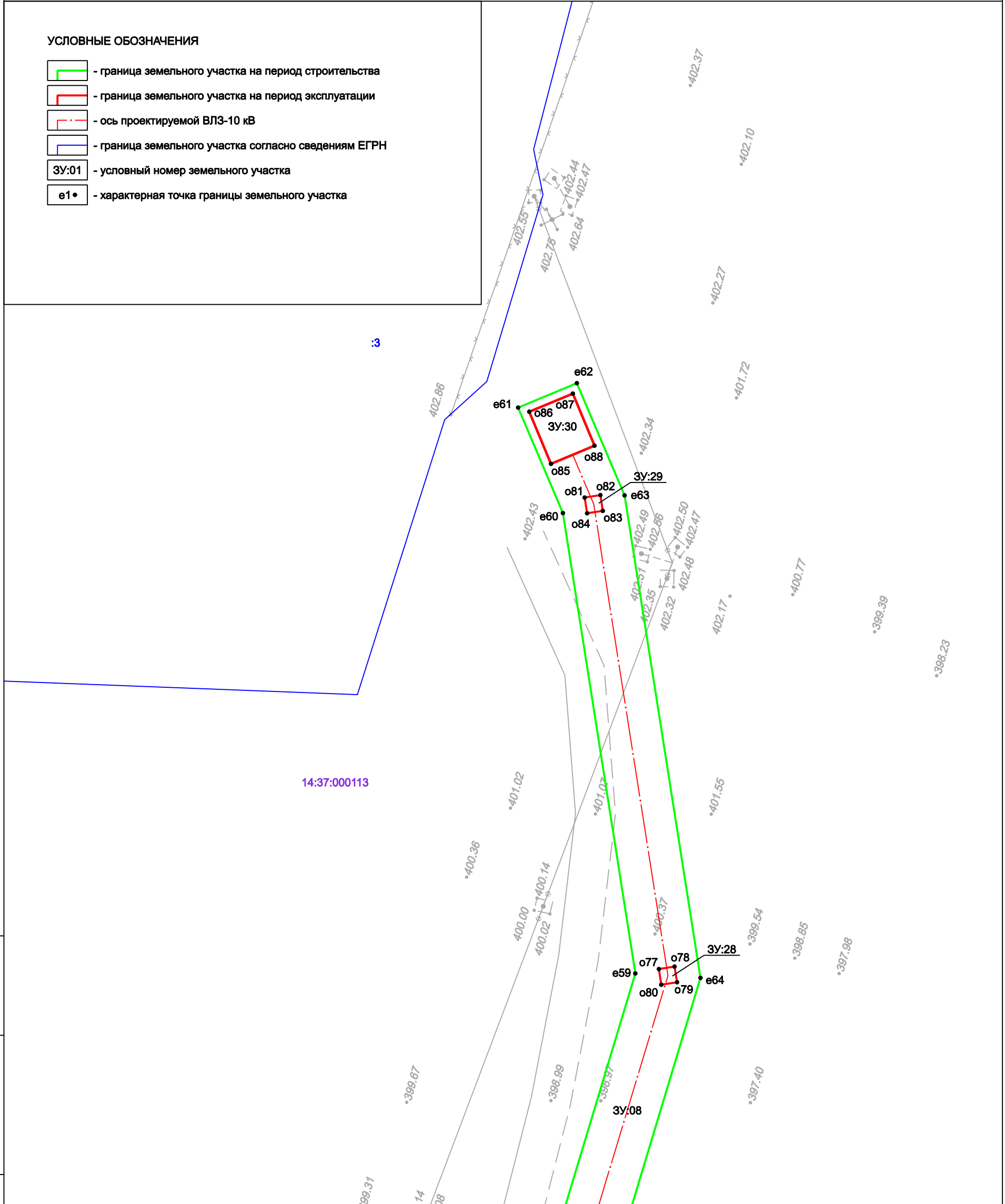
ПРОЕКТ ПЛАНИРОВКИ С ПРОЕКТОМ МЕЖЕВАНИЯ ТЕРРИТОРИИ, ПРЕДНАЗНАЧЕННОЙ ДЛЯ РАЗМЕЩЕНИЯ ЛИНЕЙНОГО ОБЪЕКТА

"Электроснабжение обзорного радиолокатора-трассового (ОРЛ-Т) в г. Мирный"

ЧЕРТЁЖ МЕЖЕВАНИЯ ТЕРРИТОРИИ
М 1:500

УСЛОВНЫЕ ОБОЗНАЧЕНИЯ

-  - граница земельного участка на период строительства
-  - граница земельного участка на период эксплуатации
-  - ось проектируемой ВЛЗ-10 кВ
-  - граница земельного участка согласно сведениям ЕГРН
-  - условный номер земельного участка
-  - характерная точка границы земельного участка



Инов. № подл.	Подпись и дата	Взамен инв. №

Изм.	Кол.уч.	Лист	№ док.	Подпись	Дата

1891/19-2018-ППМТ

Лист
7

Формат А3